



**КОМИТЕТ ИМУЩЕСТВЕННЫХ ОТНОШЕНИЙ
АДМИНИСТРАЦИИ ПЕРМСКОГО МУНИЦИПАЛЬНОГО ОКРУГА**

РЕШЕНИЕ
о размещении объектов № 167

Пермский край
Пермский округ

31.01.2024

Комитет имущественных отношений администрации Пермского муниципального округа разрешает Акционерному обществу «Газпром газораспределение Пермь» (ИНН 5902183841, ОГРН 1025900512670, почтовый адрес: 614000, г. Пермь, ул. Петропавловская, 43)

размещение объекта «Газопровод давлением до 1,2 Мпа, для размещения которого не требуется разрешения на строительство»

на землях государственная собственность на которые не разграничена.

на срок 1 год

Местоположение: расположенных по адресу: Пермский край, м.о. Пермский, д. Мостовая, (Двуреченское с/п), ул. Заречная, к дому 25


Приложение: схема предполагаемых к использованию земель или части земельного участка.

Особые условия использования:

1) При размещении газопровода учесть параметры ширины проезда улично-дорожной сети, во избежание сужения полосы отвода дороги.

2) При условии получения разрешения на производство земляных работ.

Заместитель председателя комитета


(подпись, печать)

М.В. Королева




Схема предполагаемых к использованию земель или части земельного участка

Объект: Газопровод давлением до 1,2 Мпа, для размещения которого не требуется разрешения на строительство
 Местоположение: расположенных по адресу: Пермский край, м.о. Пермский, д. Мостовая (Двуреченское с/п), ул. Заречная, к. дому 25

Площадь земель или части земельного участка, кв.м.: 75

Категория земель: земли населенных пунктов

Вид разрешенного использования: -

Описание границ смежных землепользователей:

От точки н1 до точки н5 - земельный участок с кадастровым номером 59:32:1100001:2404

От точки н5 до точки н1 - земельный участок с кадастровым номером 59:32:1100001:2910

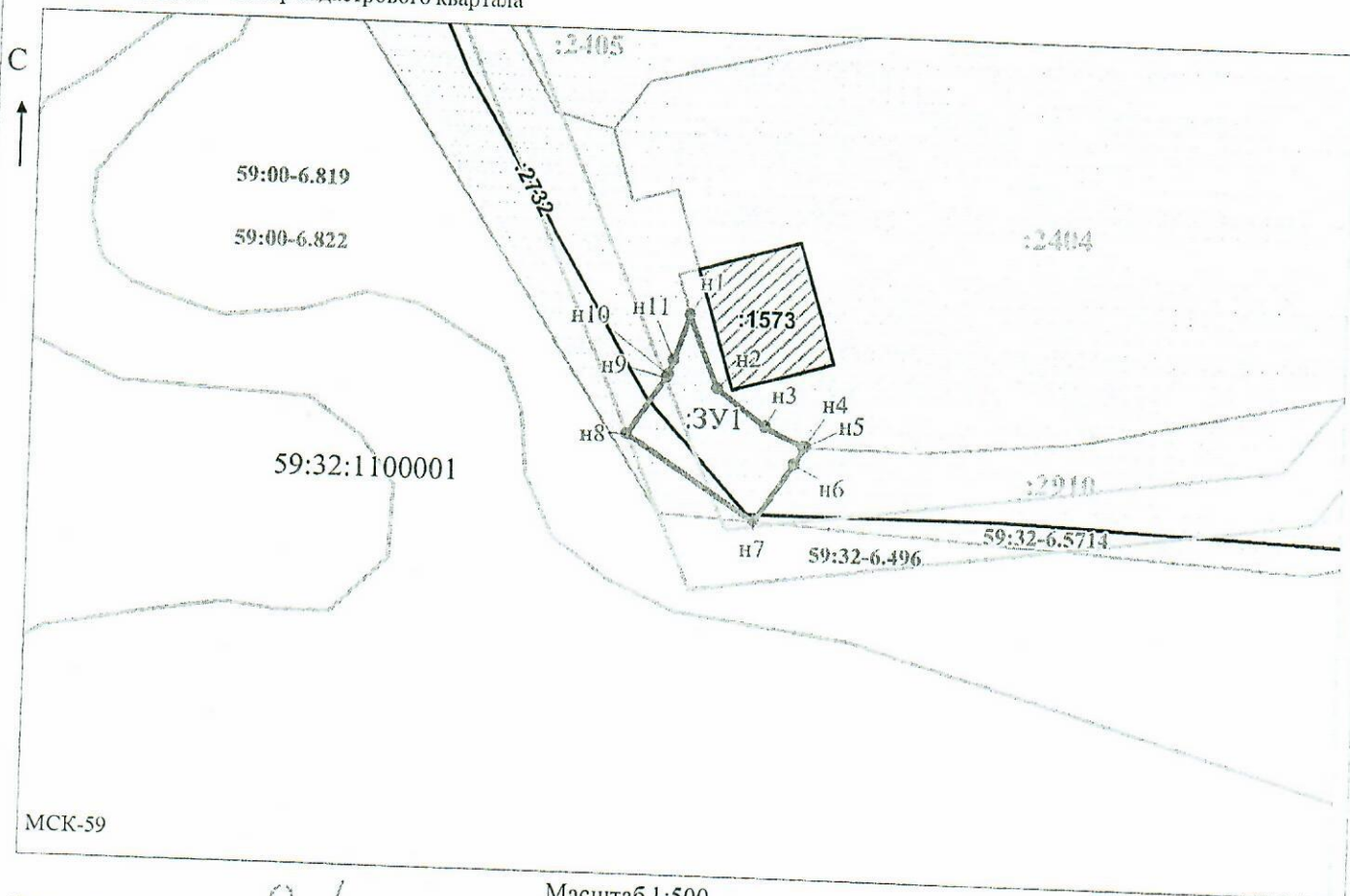
Каталог координат, м

№ точки границы	X	Y
н1	497974.60	2257714.58
н2	497969.31	2257716.64
н3	497966.71	2257720.11
н4	497965.29	2257722.86
н5	497965.29	2257723.02
н6	497964.10	2257722.25
н7	497959.89	2257719.50
н8	497965.90	2257710.29
н9	497970.06	2257713.01
н10	497970.29	2257713.15
н11	497971.31	2257713.49
н1	497974.60	2257714.58

Условные обозначения:

- предполагаемый участок земель, на которых планируется размещение объекта
- :2404 - границы и номер земельного участка, сведения о которых внесены в ЕГРН
- :1573 - границы и номер объекта капитального строительства, сведения о которых внесены в ЕГРН
- граница кадастрового квартала
- 59:00-6.819 - зоны с особыми условиями использования территории, сведения о которых внесены в ЕГРН
- :ЗУ1 - обозначение запрашиваемого земельного участка
- н1 - характерная точка границ земель или части земельного участка

59:32:1100001 - номер кадастрового квартала



МСК-59

Заявитель: _____ Масштаб 1:500
 _____ / Осипова А.Д.
 МП (подпись, расшифровка подписи)
 (для юридических лиц и индивидуальных предпринимателей)